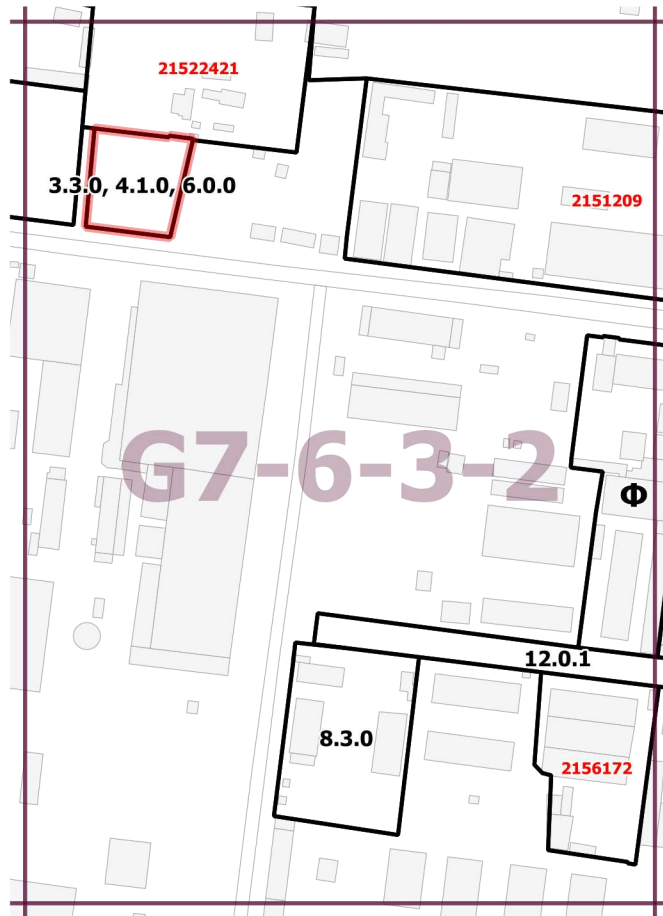









ПРЕДЛОЖЕНИЯ ПО ВНЕСЕНИЮ ИЗМЕНЕНИЙ В ПРАВИЛА ЗЕМЛЕПОЛЬЗОВАНИЯ И ЗАСТРОЙКИ ГОРОДА МОСКВЫ
ЮЖНЫЙ АДМИНИСТРАТИВНЫЙ ОКРУГ ГОРОДА МОСКВЫ

В части территории по адресу: Промышленная ул., вл. 6А, кад. № 77:05:0005006:144

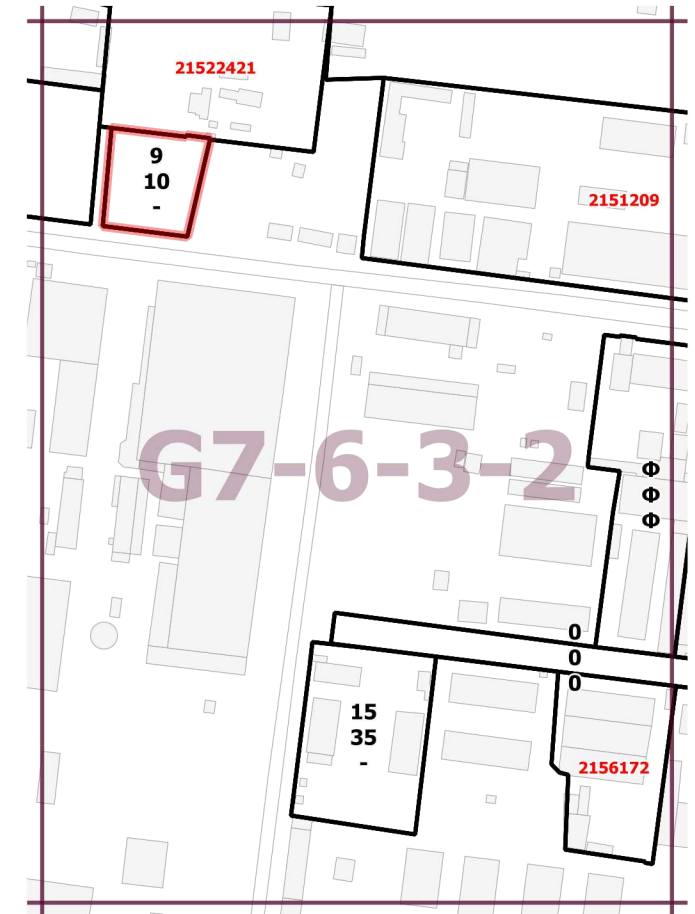
КАРТА ГРАДОСТРОИТЕЛЬНОГО ЗОНИРОВАНИЯ



Границы территориальных зон и виды разрешенного использования земельных участков и объектов капитального строительства



-  граница подготовки проекта
-  границы территориальной зоны или подзоны территориальной зоны
- 2.1.0, 2.2.0, 13.2.2..... коды основных видов разрешенного использования земельных участков и объектов капитального строительства, установленных для территориальной зоны, в границах которой они указаны
- Ф обозначения территориальных зон сохраняемого землепользования
- Н обозначения территорий, для которых градостроительный регламент правилами землепользования и застройки не устанавливается
- 2297396 номер территориальной зоны, виды разрешенного использования земельных участков и объектов капитального строительства для которой приведены в разделе 2
- 0103001 номер территориальной зоны, коды видов разрешенного использования земельных участков и объектов капитального строительства для которой приведены в разделе 3
- ДУБРАВА наименования деревень, СНТ и т.п., вошедших в состав города Москвы
- улица наименования основных улиц
-  границы административных округов города Москвы
-  границы поселений города Москвы
-  топографическая основа
-  существующая застройка
-  железные дороги

Границы территориальных зон, подзон территориальных зон и предельные параметры разрешенного строительства, реконструкции объектов капитального строительства



-  граница подготовки проекта
-  границы территориальной зоны или подзоны территориальной зоны
- значения, установленные для территориальной зоны или подзоны территориальной зоны, в границах которой они указаны, в части:
- Ф обозначения территориальной зоны или подзоны территориальной зоны, для которой установлены значения максимальной плотности застройки и (или) максимальной высоты застройки и (или) максимальной застроенности земельных участков, равные фактическим значениям перечисленных параметров
- Н обозначения территорий, для которых градостроительный регламент правилами землепользования и застройки не устанавливается
- 10 максимальная плотность застройки земельных участков (тыс. кв. м./га)
- 25 максимальная высота застройки земельных участков (м)
- 80 максимальная застроенность земельных участков (%)
- 2297396 номер территориальной зоны, виды разрешенного использования земельных участков и объектов капитального строительства для которой приведены в разделе 2